



DZIENNIK URZĘDOWY

WOJEWÓDZTWA LUBUSKIEGO

Gorzów Wielkopolski, dnia 2 lipca 2014 r.

Poz. 1324

UCHWAŁA NR XLI/256/14 RADY MIEJSKIEJ W BABIMOŚCIE

z dnia 26 czerwca 2014 r.

w sprawie zmiany miejscowego planu zagospodarowania przestrzennego miasta i gminy Babimost

Na podstawie art. 18 ust. 2 pkt 5, art. 40 ust. 1 i art. 41 ust. 1 ustawy z dnia 8 marca 1990r. o samorządzie gminnym (tekst jednolity Dz. U. z 2013 r. poz. 594 ze zmianami.), art. 20 ust. 1 ustawy z dnia 27 marca 2003 r. o planowaniu i zagospodarowaniu przestrzennym (tekst jednolity Dz. U. z 2012 r., poz. 647 ze zmianami), po stwierdzeniu, że plan nie narusza ustaleń studium uwarunkowań i kierunków zagospodarowania przestrzennego gminy Babimost uchwalonego uchwałą nr XIV/72/2000 Rady Miejskiej w Babimoście z dnia 19 czerwca 2000r., ze zmianami, **uchwała się co następuje:**

Rozdział 1.

Przepisy ogólne

§ 1. 1. Przedmiotem ustaleń niniejszej uchwały są obszary miasta i gminy Babimost obejmujące tereny w obrębach: miasta Babimost i Nowe Kramsko.

2. Granice obszaru objętego uchwałą oznaczono na rysunku planu w skali 1:500 i 1: 1000.

3. Integralną częścią uchwały jest:

- 1) rysunek planu w skali 1:500 stanowiący załącznik nr 1, rysunek planu w skali 1:1000 stanowiący załącznik nr 2 zwany dalej rysunkiem,
- 2) rozstrzygnięcie w sprawie sposobu rozpatrzenia uwag do projektu planu, stanowiące załącznik nr 3,
- 3) rozstrzygnięcie w sprawie realizacji zadań z zakresu infrastruktury technicznej oraz zasad ich finansowania zapisanych w planie, stanowiące załącznik nr 4.

§ 2. Uchwała niniejsza:

- 1) jest zgodna z uchwałą nr XXXIII/189/13 Rady Miejskiej w Babimoście z dnia 1 lipca 2013r. w sprawie przystąpienia do sporządzenia zmiany miejscowego planu zagospodarowania przestrzennego miasta i gminy Babimost;
- 2) nie narusza ustaleń studium uwarunkowań i kierunków zagospodarowania przestrzennego miasta i gminy Babimost uchwalonego uchwałą nr XIV/72/2000 Rady Miejskiej w Babimoście z dnia 19 czerwca 2000r. w sprawie uchwalenia studium uwarunkowań i kierunków zagospodarowania przestrzennego miasta i gminy Babimost ze zmianami.

§ 3. 1. Plan, o którym mowa w § 1 ust. 1, ustala przeznaczenie i zasady zagospodarowania terenów oraz zasady kształtowania zabudowy i obsługi w zakresie komunikacji i infrastruktury technicznej.

2. Zakres planu jest zgodny z wymogami zawartymi w art. 15 ust. 2 obowiązującej ustawy o planowaniu i zagospodarowaniu przestrzennym.

3. Z uwagi na niewystępowanie problematyki, plan nie określa:

- 1) granic i sposobów zagospodarowania terenów podlegających specjalnej ochronie ustalonych na podstawie odrębnych przepisów, w tym terenów górniczych, a także narażonych na niebezpieczeństwo powodzi oraz zagrożonych osuwaniem się mas ziemnych,
- 2) sposobu i terminu tymczasowego zagospodarowania, urządzania i użytkowania terenów.

§ 4. Ilekroć w ustaleniach niniejszej uchwały jest mowa o:

- 1) planie – należy przez to rozumieć miejscowy plan zagospodarowania przestrzennego, o którym mowa w § 1, ust. 1;
- 2) rysunku planu – należy przez to rozumieć graficzny zapis planu przedstawiony na mapach w skali 1:500 i 1:1000, stanowiących załączniki nr 1 i 2 do niniejszej uchwały;
- 3) terenie – należy przez to rozumieć obszar w granicach planu, ograniczony liniami rozgraniczającymi i symbolem sposobu użytkowania, zgodnie z rysunkiem planu, będącym załącznikiem do niniejszej uchwały;
- 4) tymczasowym sposobie zagospodarowania, urządzenia lub użytkowania terenu – należy przez to rozumieć dotychczasowe użytkowanie terenu do czasu zagospodarowania zgodnie z przeznaczeniem ustalonym planem;
- 5) uciążliwości – należy przez to rozumieć przekroczenie standardów jakości środowiska, w tym zjawiska lub stany utrudniające życie albo dokuczliwe dla otaczającego terenu, a zwłaszcza hałas, wibracje, zanieczyszczenia powietrza i zanieczyszczenia odpadami, przekraczające obowiązujące wielkości normowe;
- 6) usługach - należy przez to rozumieć takie usługi, które służą zaspokojeniu potrzeb ludności, tj.: handel, gastronomia, kultura, opieka zdrowotna, usługi hotelarskie i związane z rekreacją i sportem, które nie wytwarzają dóbr materialnych z wykluczeniem usług obsługi komunikacji;
- 7) działalności produkcyjnej - należy przez to rozumieć działalność wytwarzającą i przetwarzającą bezpośrednio dobra materialne;
- 8) ładzie przestrzennym – należy przez to rozumieć takie ukształtowanie przestrzeni, które tworzy harmonijną całość oraz uwzględnia w uporządkowanych relacjach wszelkie uwarunkowania i wymagania funkcjonalne, społeczno-gospodarcze, środowiskowe, kulturowe oraz kompozycyjno-estetyczne;
- 9) przepisach odrębnych – należy przez to rozumieć aktualne w momencie realizacji niniejszej uchwały przepisy ustaw wraz z aktami wykonawczymi, normy branżowe oraz ograniczenia w dysponowaniu terenem wynikające z prawomocnych decyzji administracyjnych.

Rozdział 2.

Przeznaczenie terenów

§ 5. 1. Następujące oznaczenia graficzne na rysunku planu są obowiązującymi ustaleniami planu:

- 1) linie rozgraniczające tereny o różnym przeznaczeniu lub różnych zasadach zagospodarowania;
- 2) nieprzekraczalne linie zabudowy, linie ograniczające obszar, na którym dopuszcza się realizację obiektów kubaturowych – głównych brył, z zastrzeżeniem zapisów rozdziału 7;
- 3) symbole określające przeznaczenie terenów.

2. Pozostałe, nie wymienione w ust.1 elementy rysunku planu, jak treść podkładu mapowego, linie wewnętrzne podziału, mają charakter informacyjny i nie są ustaleniami planu.

§ 6. Na obszarze objętym planem wyznacza się następujące tereny o różnym przeznaczeniu tereny zabudowy produkcyjnej, oznaczone na rysunku symbolem – „P” obejmuje istniejącą i projektowaną zabudowę o funkcji przemysłowej związanej z lokalizacją obiektów produkcyjnych, składów, magazynów, centrów logistycznych, baz ekspedycyjnych i transportowych, ewentualna uciążliwość funkcji produkcyjnej musi ograniczać się do granic jednostki terenu planu, jako uzupełnienie funkcji podstawowej na terenie dopuszcza się lokalizację: usług – na max. 40% terenu w tym urządzeń obsługi komunikacji dla potrzeb własnych, urządzeń i obiektów rekreacyjno – sportowych, zieleni urządzonej, dróg wewnętrznych, urządzeń infrastruktury technicznej wg potrzeb, dopuszcza się realizację lokali socjalnych i mieszkalnych o charakterze służbowym pod warunkiem zapewnienia ochrony od uciążliwości funkcji podstawowej.

Rozdział 3.

Zasady ochrony i kształtowania ładu przestrzennego

§ 7. Na obszarze objętym planem kształtowanie i ochronę ładu przestrzennego należy realizować poprzez:

- 1) zachowanie linii zabudowy i gabarytów budynków w tym wysokości, formy dachu i układu kalenicy;
- 2) stosowanie zasady dotyczącej budynków, które w ramach jednego przedsięwzięcia inwestycyjnego muszą być ujednoczone pod względem formy;
- 3) zakaz lokalizacji wolnostojących obiektów tymczasowych w postaci obiektów blaszanych, kontenerowych z wyjątkiem okresu budowy;
- 4) dopuszczenie lokalizacji obiektów towarzyszących funkcji podstawowej pod warunkiem zachowania ustaleń przypisanych dla danego terenu;
- 5) zakaz stosowania betonowych płotów oraz pełnego muru powyżej 1,2m;
- 6) dopuszczenie lokalizacji sieci i urządzeń infrastruktury technicznej na terenach o innym przeznaczeniu, o ile nie zostaną zakłócone podstawowe funkcje tych terenów.

Rozdział 4.

Zasady ochrony środowiska, przyrody i krajobrazu kulturowego

§ 8. 1. Ze względu na ochronę środowiska przyrodniczego i zdrowia ludzi:

- 1) ustala się:
 - a) obowiązek utrzymania, uporządkowania i nasadzeń zieleni izolacyjnej wysokiej w formie szpaleru drzew na ternie oznaczonym symbolem „P1” wzdłuż ulicy 1-go Maja,
 - b) przy budowie miejsc postojowych dla różnych środków transportu, urządzeń komunikacji wewnętrznej oraz w zakresie mycia pojazdów mechanicznych wymagane jest zastosowanie rozwiązań technicznych wykluczających możliwość migracji do środowiska zanieczyszczonych wód z terenów parkowania pojazdów i innych tego typu urządzeń,
 - c) ścieki deszczowe z powierzchni utwardzonych należy zagospodarować w granicach własnych lokalizacji, a w przypadku zanieczyszczeń substancjami ropopochodnymi – należy je odpowiednio oczyszczać, ścieków wskazujących obecność szkodliwych dla gleb i wód podziemnych składników nie można odprowadzać do gruntu ani do rowów,
 - d) w zakresie gromadzenia i usuwania odpadów podmiot wytwarzający odpady komunalne winien je wstępnie segregować i składować w odpowiednich do rodzaju odpadów pojemnikach: na odpady wymieszane przeznaczone na składowisko, na surowce wtórne, na odpady organiczne przeznaczone do kompostowania, na wydzielone odpady niebezpieczne, które należy utylizować lub wywozić w uzgodnieniu z właściwą służbą ochrony środowiska,
 - e) przy ogrzewaniu budynków i pozyskiwaniu ciepła dla celów technologicznych należy wykorzystać energię ze źródeł odnawialnych, paliw płynnych, ciekłych i gazowych lub innych nie powodujących przekroczenia dopuszczalnych emisji do powietrza atmosferycznego, eksploatacja instalacji powodująca wprowadzenie gazów lub pyłów do powietrza atmosferycznego nie powinna powodować przekroczenia standardów jakości powietrza poza terenem do którego prowadzący emisję posiada tytuł prawny;
- 2) zakazuje się:
 - a) likwidowania i oszpecania istniejących zadrzewień, o ile nie stanowią zagrożenia zdrowia i życia ludzi oraz nie stanowią przeszkody w przeprowadzeniu infrastruktury technicznej,
 - b) odprowadzania niezczyszczonych ścieków do gruntu,
 - c) odprowadzenia ścieków technologicznych o przekroczonych normach zanieczyszczeń do zewnętrznego systemu kanalizacji bez ich podczyszczenia w indywidualnych podczyszczalniach ścieków.

Rozdział 5.

Zasady ochrony dziedzictwa kulturowego i zabytków

§ 9. 1. 1. Na terenach objętych planem ochrona zabytków obejmuje zobowiązanie osób prowadzących roboty budowlane i ziemne w przypadku ujawnienia w trakcie prac przedmiotu, który posiada cechy zabytku, do:

- 1) wstrzymania wszelkich prac, mogących uszkodzić lub zniszczyć znalezisko, do czasu wydania przez Służby Ochrony Zabytków odpowiednich zarządzeń;
- 2) zabezpieczenia odkrytego przedmiotu;
- 3) niezwłocznego powiadomienia o tym Burmistrza Babimostu i Lubuskiego Wojewódzkiego Konserwatora Zabytków.

2. Istniejące tereny zieleni komponowanej należy pielęgnować utrzymując ich rekreacyjno-wypoczynkowy charakter, bez wprowadzania nowych realizacji architektonicznych.

3. Obowiązują zasady kształtowania nowej zabudowy zgodnie z rozdziałem 3 i 7 niniejszej uchwały.

Rozdział 6.

Zasady kształtowania przestrzeni publicznych

§ 10. 1. Na obszarze objętym planem przestrzenie publiczne stanowią tereny widoczne z dróg publicznych.

2. Reklamy na terenach przylegających do dróg publicznych można umieszczać wyłącznie na budynkach i ogrodzeniach.

3. Reklamy i szyldy umieszczane na ogrodzeniach nie mogą być wyższe niż te ogrodzenia.

Rozdział 7.

Parametry i wskaźniki kształtowania zabudowy oraz zagospodarowania terenu

§ 11. Wyznacza się tereny zabudowy produkcyjnej, oznaczone na rysunku symbolami „P1”, „P2”, dla których,

1) ustala się następujące warunki:

- a) tereny zabudowy produkcyjnej, wolnostojącej lub zwartej,
- b) zachowuje się istniejącą zabudowę z możliwością rozbudowy, przebudowy i budowy nowych obiektów, wolnostojących lub zwartych,
- c) nieprzekraczalne linie zabudowy, oznaczone na rysunku planu, w zwymiarowanych odległościach od linii rozgraniczającej teren inwestycji, dla „P1” dopuszcza się budowę na granicy od strony południowej, dla „P2” dopuszcza się budowę na granicy od strony południowej i wschodniej,
- d) maksymalna wysokość obiektów – nie większa niż 20,0 m mierzone od poziomu terenu do poziomu kalenicy, lub najwyższej połaci dachu, nie dotyczy kominów, masztów lub urządzeń technicznych,
- e) dachy płaskie, jednospadowe lub wielopołaciowe o nachyleniu połaci do 35°,
- f) obsługa komunikacyjna: dla „P1” od strony północnej na warunkach i w uzgodnieniu z zarządcą drogi lub od strony wschodniej, dla „P2” od strony północnej, na warunkach i w uzgodnieniu z zarządcą drogi albo od strony zachodniej poprzez zjazdy z dojazdowej drogi zbiorczej,
- g) realizacja obsługi parkingowej na terenie posiadanej działki,
- h) zagospodarowanie terenów niezabudowanych na urządzone tereny zielone, place manewrowe, drogi wewnętrzne, miejsca postojowe, z zachowaniem: dla „P1” 5% powierzchni terenu użytkowanej jako biologicznie czynnej, dla „P1” 10% powierzchni terenu użytkowanej jako biologicznie czynnej,
- i) powierzchnia zabudowy w stosunku do powierzchni działki: dla „P1” do 90%, dla „P2” do 80%,
- j) wskaźnik intensywności zabudowy do 0,7;

2) dopuszcza się:

- a) realizację wiat, składów, garaży, i zabudowy usługowej wysokość obiektów do 18,0 m, zwieńczonych dachami płaskimi,

- b) lokalizowanie obiektów technicznych i technologicznych związanych z prowadzoną działalnością, w tym naziemnych lub podziemnych obiektów ppoż., silosów, itp.,
 - c) zabudowę na granicy działek z wyjątkiem granic z drogami publicznymi,
 - d) odstępstwo od linii zabudowy określonych w pkt.1 lit. c) w przypadku: realizacji obiektów i urządzeń infrastruktury technicznej, technologicznej, w tym wag, i ochrony, w tym portierni, na granicy działki, wiatrolapów, ganków, urządzeń technologicznych, obiektów dźwiękochłonnych;
- 3) zakazuje się lokalizacji zabudowy mieszkaniowej.

Rozdział 8.

Szczególne warunki zagospodarowania terenów oraz ograniczenia w ich użytkowaniu, w tym zakaz zabudowy

§ 12. 1. Prace ziemne oraz postępowanie w trakcie kolizji z urządzeniami melioracji szczegółowych i ewentualną ich przebudowę, należy przeprowadzić zgodnie z przepisami odrębnymi, w uzgodnieniu z zarządcą sieci.

2. W przypadku kolizji planowanych obiektów z siecią drenarską, sieć należy przebudować na warunkach zarządcy sieci.

3. Istniejące rowy należy zachować, dopuszcza się ich modernizację i przebudowę po uzgodnieniu i na warunkach określonych przez zarządcę.

§ 13. 1. Przez obszar objęty planem na terenie „P2” przebiega gazociąg przesyłowy wysokiego ciśnienia relacji Nowe Tłoki - Sulechów o średnicy nominalnej DN 150 oraz ciśnieniu nominalnym PN 6.3 MPa.

2. Wyznacza się strefę ochronną sieci gazowej wysokiego ciśnienia, której lokalizację pokazano na rysunku planu pas o szerokości 50,0m (po 25,0m od gazociągu),

3. Strefa ochronna stanowi obszar, w którym operator sieci jest uprawniony do zapobiegania działalności mogącej mieć negatywny wpływ na jej trwałość i prawidłową eksploatację.

4. Ustala się obowiązek uzgodnienia z operatorem sieci gazowej lokalizacji obiektów wzdłuż strefy ochronnej, przed wydaniem pozwolenia na budowę.

5. Dla w/w strefy ochronnej ustala się następujące zasady zagospodarowania:

- 1) zakaz lokalizacji wszelkiej zabudowy,
 - 2) obowiązek zapewnienia swobodnego dojazdu do sieci infrastruktury technicznej oraz swobodnego przemieszczania się wzdłuż gazociągu,
 - 3) dopuszcza się lokalizację sieci podziemnego uzbrojenia technicznego po uzgodnieniu i na warunkach określonych przez operatora gazociągu,
 - 4) zakaz sadzenia drzew i krzewów – zagospodarowanie terenu zielenią niską,
 - 5) zakaz prowadzenia działalności mogącej zagrozić trwałości gazociągu podczas eksploatacji.
6. Dopuszcza się przebudowę i modernizację sieci gazowej.

§ 14. Teren objęty planem obejmuje koncesja na poszukiwanie i rozpoznawanie złóż ropy naftowej i gazu ziemnego: koncesja „Świebodzin – Wolsztyn” nr 24/95/p z dnia 03.08.1995r. ważna do 31.12.2015r.

Rozdział 9.

Ustalenia dotyczące zasad i warunków scalania i podziału nieruchomości

§ 15. 1. Ustala się następujące zasady i warunki podziału nieruchomości:

- 1) granice nowych podziałów geodezyjnych wymagają zachowania minimalnej powierzchni 1000 m², z wyjątkiem sytuacji kiedy wydzielenie działki służy polepszeniu warunków zagospodarowania działki przyległej posiadającej dostęp do drogi;
- 2) warunkiem koniecznym jest wydzielenie dróg dojazdowych o szerokości min. 10,0m na terenie,

- 3) dopuszcza się odstępstwo od wymogów określonych w pkt 1 w przypadku konieczności wydzielania działek, na których realizowane byłyby urządzenia infrastruktury technicznej lub dodatkowe wewnętrzne układy komunikacyjne;
- 4) zakazuje się wydzielania działek nie posiadających dostępu do drogi z wyjątkiem sytuacji kiedy wydzielenie działki służy polepszeniu warunków zagospodarowania działki przyległej posiadającej dostęp do drogi.

2. Dopuszcza się scalenia działek.

Rozdział 10.

Zasady modernizacji, rozbudowy i budowy systemów komunikacji i infrastruktury technicznej

§ 16. 1. Ustala się następujące ogólne zasady uzbrojenia terenów:

- 1) sieci uzbrojenia technicznego terenu należy prowadzić w obrębie ulic i ciągów komunikacji;
- 2) wszelkie inwestycje i zmiany w zakresie zaopatrzenia w ciepło, wodę, gaz, energię elektryczną, odprowadzenia ścieków wymagają uzyskania warunków technicznych od właściwych dysponentów sieci;
- 3) przy projektowaniu nowych inwestycji należy unikać kolizji z istniejącymi elementami infrastruktury technicznej; w przypadku kolizji projektowanego zagospodarowania należy istniejącą sieć przenieść zgodnie z warunkami określonymi w przepisach szczególnych po uzgodnieniu z właściwym operatorem sieci;
- 4) dopuszcza się lokalizację sieci i urządzeń infrastruktury technicznej na innych niż wymienione w ust. 1. terenach, o ile nie zostaną zakłócone podstawowe funkcje tych terenów;
- 5) zabrania się projektowania naziemnych sieci uzbrojenia technicznego z wyjątkiem niezbędnych urządzeń i przyłączy o charakterze czasowym.

2. W zakresie zaopatrzenia w wodę

- 1) ustala się dostawę wody z miejskiej sieci wodociągowej,
- 2) rozbudowę, modernizację istniejących sieci na terenach zainwestowanych.

3. W zakresie odprowadzenia ścieków bytowych, komunalnych i przemysłowych ustala się budowę rozdzielczej sieci kanalizacji.

4. W zakresie odprowadzenia ścieków opadowych ustala się:

- 1) odprowadzenie wód opadowych i roztopowych do projektowanej sieci kanalizacji deszczowej;
- 2) objęcie systemami odprowadzającymi ścieki opadowe i roztopowe wszystkich terenów zabudowanych i utwardzonych;
- 3) dopuszcza się:
 - a) odprowadzenie wód opadowych i roztopowych do rowów melioracyjnych i sąsiednich zbiorników wodnych po ich wstępnym podczyszczeniu,
 - b) odprowadzenia wód opadowych z połąci dachowych i z dróg o nawierzchni przepuszczalnej na nieutwardzony własny teren inwestora,
 - c) gromadzenie wody deszczowej na działkach w zbiornikach retencyjnych.

5. W zakresie zaopatrzenia w gaz:

- 1) ustala się budowę sieci rozdzielczej średniego lub niskiego ciśnienia na tereny zabudowy wyznaczonej planem,
- 2) dopuszcza się wykorzystanie gazu do celów grzewczych i technologicznych.

6. W zakresie zaopatrzenia w energię elektryczną:

- 1) ustala się zasilanie terenów objętych planem, z istniejącej sieci elektroenergetycznej średniego napięcia poprzez jej rozbudowę, z sieci niskiego napięcia;

- 2) realizacja przyłączenia wymaga zniwelowania terenu do rzędnych docelowych na trasie przebiegu sieci elektroenergetycznych oraz skoordynowania działań całkowitego uzbrojenia terenu w urządzenia infrastruktury technicznej w tym sieci kanalizacyjnych i wodociągowych,
- 3) rozwiązania techniczne sposobu zasilania obiektów określone zostaną w warunkach przyłączenia do sieci elektroenergetycznej właściwego operatora,
- 4) dopuszcza się budowę stacji transformatorowych na terenie własnym inwestora stosownie do potrzeb pod warunkiem zapewnienia dojazdu.

7. W zakresie zaopatrzenia w ciepło ustala się:

- 1) wykorzystanie paliw proekologicznych w tym gazu, energii elektrycznej do celów grzewczych.
- 2) dopuszcza się wykorzystanie paliw stałych: węgiel, drewno.

8. W zakresie gromadzenia i usuwania odpadów ustala się:

- 1) lokalizację pergoli i placów na pojemniki do odpadów stałych w granicach działek z dopuszczeniem lokalizacji w ogrodzeniach działek przyległych do dróg;
- 2) miejsce lokalizacji pojemników do selektywnej zbiórki odpadów należy w miarę możliwości realizować w pergolach lub żywopłotach.

9. W zakresie budowy sieci telekomunikacyjnych ustala się realizację systemu kablowej sieci telefonicznej.

Rozdział 11.

Przepisy końcowe

§ 17. Na podstawie art. 36 ustawy z dnia 27 marca 2003 roku o planowaniu i zagospodarowaniu przestrzennym dla terenów przeznaczonych do zagospodarowania ustala się 30% stawkę procentową służącą naliczeniu opłaty z tytułu wzrostu wartości nieruchomości.

§ 18. Traci moc miejscowy plan zagospodarowania przestrzennego gminy Babimost przyjęty uchwałą Nr XVI/79/08 Rady Miejskiej w Babimostie z dnia 27 lutego 2008 r. opublikowaną w Dzienniku Urzędowym Województwa Lubuskiego Nr 23 poz. 530 z dnia 25 marca 2008 r., w zakresie objętym niniejszą uchwałą.

§ 19. Wykonanie uchwały powierza się Burmistrzowi Babimostu.

§ 20. Uchwała wchodzi w życie po upływie 14 dni od dnia ogłoszenia w Dzienniku Urzędowym Województwa Lubuskiego.

Przewodniczący Rady Miejskiej

Henryk Paciejewski

GMINA BABIMOST

ZMIANA MIEJSCOWEGO PLANU ZAGOSPODAROWANIA PRZESTRZENNEGO MIASTA I GMINY BABIMOST

SKALA 1:500

PODZIAŁKA LINIOWA 0M

50M

100M



PRACOWNIA ARCHITECTURY I PLANISTYKI
P R O
M O N I A C Z A P I N S K I A
ul. Piłsudskiego 10
65-100 Białobrzegi
tel. 71 724 10 10
www.pmoia.pl

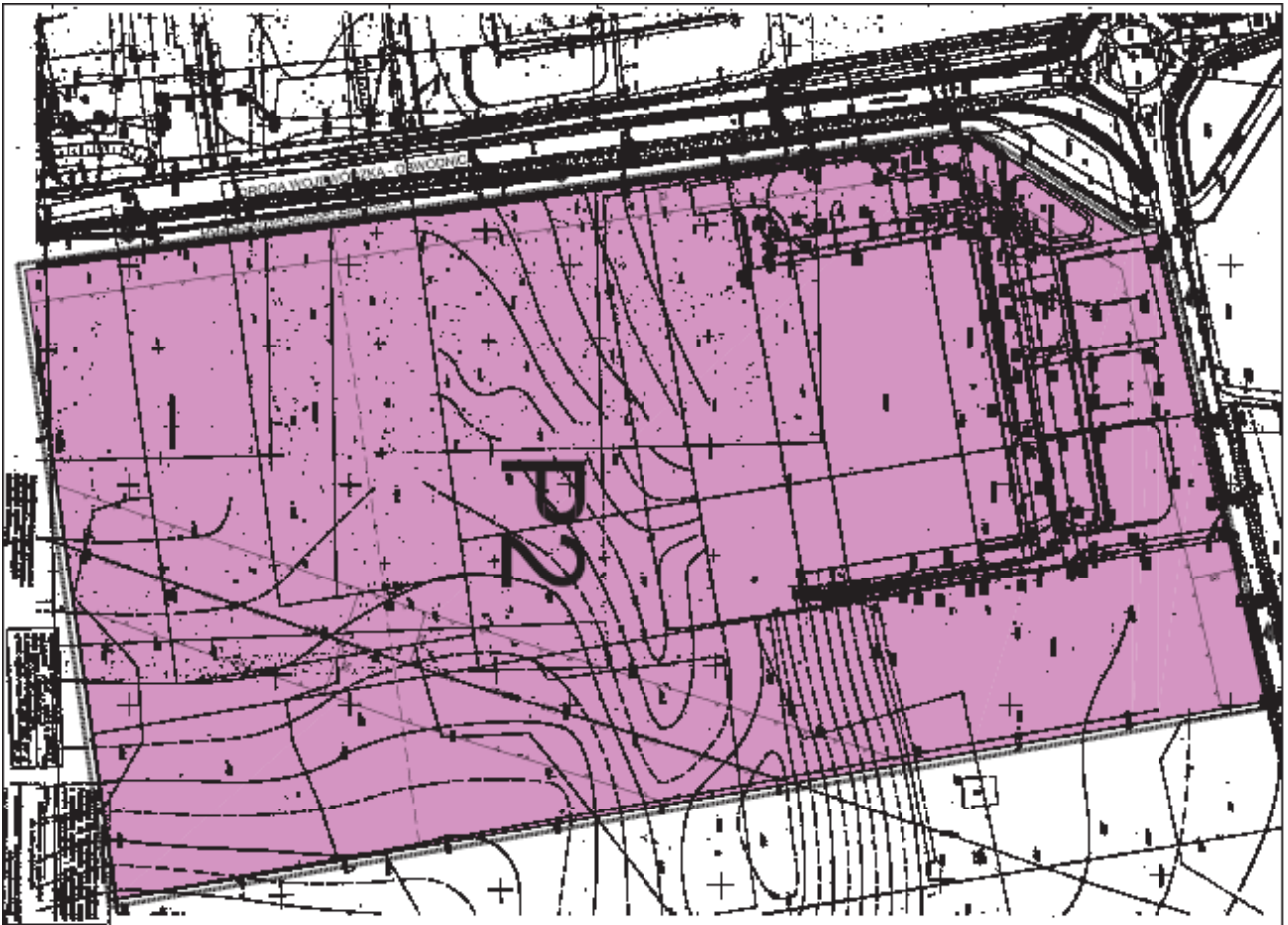
RYSUNEK PLANU - ZAŁĄCZNIK NR 1
DO UCHWAŁY NR XXI / 256 / 14
RADY MIEJSKIEJ W BABIMOŚCIE
Z DNIA 26 CZERWCA 2014 R.

OZNACZENIA:

- GRANICA OPRACOWANIA PLANU
- LINIE ROZGRANICZAJĄCE TERENY O RÓŻNYM SPOSOBIE ZAGOSPODAROWANIA I RÓŻNYCH FUNKCJACH
- NIEPRZERWISTE LINIE ZABUDOWY
- TERENY ZABUDOWY PRODUKCYJNEJ
- MIEJSCA WIAZZDU • ORIENTACYJNE
- ZIELENIZACYJNA WYSOKA • SZPALER DRZEW

WYRYS ZE STUDIUM:



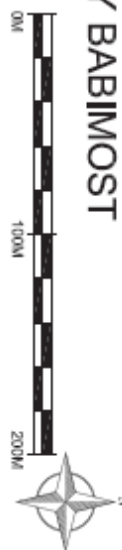


GINNA BABIMOST

RYSUNEK PLANU - ZAŁĄCZNIK NR 2
DO UCHWAŁY NR XLII/256/14
RADY MIEJSKIEJ W BABIMOSTCIE
Z DNIĄ 28 CZERWCA 2014 R.

ZMIANA MIEJSCOWEGO PLANU ZAGOSPODAROWANIA PRZESTRZENNEGO MIASTA I GMINY BABIMOST

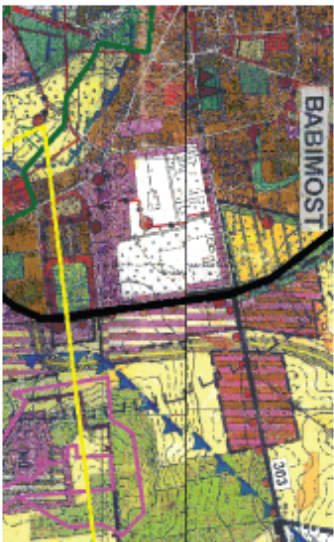
SKALA 1:1000
PODZIAŁKA LINIOWA



OZNACZENIA:

- GRANICZNA OGRANICZAJĄCA PLANU
- LINE ROZCZEPKOWE ZŁĄCZAJĄCE TERENY O RÓŻNYM SPOSOBIE ZAGOSPODAROWANIA I RÓŻNYCH FUNKCJACH
- PRZEKROTKALNE LINE ZABUDOWY
- LINE WENIETRZNEGO PODZIAŁU - OROBNOWIZUJĄCE
- TERENY ZABUDOWY PRODUKCYJNEJ
- MIEJSCA WIAZU - ORIENTACYJNE

WYRYS ZE STUDIUM:



PROJEKT PRACOWNIA URBANISTYCZNA
P R O J E K T U R B A N I S T Y C Z N A
M I A S T A I G M I N Y B A B I M O S T
M I E J S C O W E G O P L A N U Z A G O S P O D A R O W A N I A P R Z E S T R Z E N N E G O
M I A S T A I G M I N Y B A B I M O S T
Z D N I Ą 2 8 C Z E R W C A 2 0 1 4 R.

Załącznik nr 3 do uchwały Nr XLI/256/14
Rady Miejskiej w Babimoście
z dnia 26 czerwca 2014 r.

ROZSTRZYGNIECIE

dotyczy: sposobu rozpatrzenia uwag do projektu zmiany miejscowego planu zagospodarowania przestrzennego miasta i gminy Babimost.

Stosownie do art. 20 ust. 1 ustawy z dnia 27 marca 2003 r. o planowaniu i zagospodarowaniu przestrzennym (tekst jednolity Dz. U. z 2012 r., poz. 647 ze zmianami) oraz w nawiązaniu do informacji Burmistrza Babimostu stwierdza się, że do wymienionego wyżej projektu planu miejscowego osoby fizyczne i prawne oraz jednostki organizacyjne nieposiadające osobowości prawnej nie wniosły żadnych uwag.

Załącznik nr 4 do uchwały Nr XLI/256/14
Rady Miejskiej w Babimoście
z dnia 26 czerwca 2014 r.

ROZSTRZYGNIECIE

dotyczy: sposobu realizacji zadań z zakresu infrastruktury technicznej oraz zasad ich finansowania, zapisanych w projekcie zmiany miejscowego planu zagospodarowania przestrzennego miasta i gminy Babimost.

Na podstawie art. 20 ust. 1 ustawy z dnia 27 marca 2003 r. o planowaniu i zagospodarowaniu przestrzennym (tekst jednolity. Dz. U. z 2012 r., poz. 647 ze zmianami), art. 7 ust. 1 pkt 1, 2 i 3 ustawy z dnia 8 marca 1990 r. o samorządzie gminnym (tekst jednolity. Dz. U. z 2013 r., poz. 594 ze zmianami) oraz art. 216 ust. 2 pkt 1 ustawy z dnia 27 sierpnia 2009 r. o finansach publicznych (tekst jednolity Dz. U. z 2013 r. poz. 885 ze zmianami) Rada Miejska w Babimoście rozstrzyga co następuje:

1. z ustaleń zawartych w uchwale w sprawie zmiany miejscowego planu zagospodarowania przestrzennego miasta i gminy Babimost oraz z przeprowadzonej analizy i wykonanej prognozy skutków finansowych uchwalenia tego planu wynika, że realizacja zapisanych w nim zadań z zakresu infrastruktury technicznej może pociągnąć za sobą wydatki z budżetu gminy;

2. inwestycje i nakłady wynikające z realizacji zapisów przedmiotowej uchwały, w tym inwestycje w zakresie infrastruktury technicznej, które są niezbędne dla prawidłowego i uporządkowanego zagospodarowania terenu objętego zmianą planu, będą finansowane ze środków budżetowych gminy kredytów, obligacji oraz środków pomocowych, przy czym:

- a) limity wydatków budżetowych na wieloletnie programy inwestycyjne będą ujęte każdorazowo w budżecie gminy na każdy rok,
- b) istnieją możliwości ubiegania się o dofinansowanie z funduszy strukturalnych UE w zakresie uzbrojenia pozostającego w gestii gminy i/lub współfinansowania tych inwestycji z zainteresowanymi inwestorami.