



DZIENNIK URZĘDOWY

WOJEWÓDZTWA LUBUSKIEGO

Gorzów Wielkopolski, dnia środa, 8 maja 2019 r.

Poz. 1422

UCHWAŁA NR VII/53/2019 RADY MIEJSKIEJ W SZPROTAWIE

z dnia 30 kwietnia 2019 r.

w sprawie ustanowienia zespołu przyrodniczo - krajobrazowego "Potok Sucha"

Na podstawie art. 7 ust. 1 pkt 1 i art. 18 ust. 2 pkt 15 ustawy z dnia 8 marca 1990 r. o samorządzie gminnym (Dz. U. z 2019 r. poz. 506) oraz art. 44 ust. 1, 2 i art. 45 ustawy z dnia 16 kwietnia 2004 r. o ochronie przyrody (Dz. U. z 201 r. poz. 1614) po uzgodnieniu z regionalnym Dyrektorem Ochrony Środowiska w Gorzowie Wielkopolskim, Rada Miejska w Szprotawie uchwala co następuje:

§ 1. 1. Ustanawia się zespół przyrodniczo - krajobrazowy o nazwie "Potok Sucha" o powierzchni 2,87 ha i długości koryta potoku 5944 mb., położony na terenie Gminy Szprotawa, na działkach ewidencyjnych o numerach 80, 77 obręb Borowina, 625/1, 123/6, 124/5, 124/8, 133/2, 645, 151/4 obręb Długie i 182/2 obręb Cieciszów.

2. Położenie zespołu przyrodniczo - krajobrazowego, o którym mowa w ust. 1, określone zostało na mapach stanowiącej załącznik nr 1, 2, 3 i 4 do uchwały.

3. Przebieg liniowy zespołu przyrodniczo - krajobrazowego, o którym mowa w ust. 1, określono w wykazie współrzędnych (w układzie WGS84) punktów załamania osi koryta potoku stanowiącym załącznik nr 5 do uchwały.

§ 2. 1. Celem ustanowienia zespołu przyrodniczo - krajobrazowego „Potok Sucha” jest ochrona szczególnie cennego przełomu potoku o walorach przyrodniczych, krajobrazowych i kulturowych.

§ 3. 1. W odniesieniu do zespołu przyrodniczo - krajobrazowego ustanawia się następujące zakazy:

- 1) niszczenia, uszkodzenia lub przekształcania obiektu lub obszaru;
- 2) wykonywania prac ziemnych trwale zniekształcających rzeźbę terenu, z wyjątkiem prac związanych z zabezpieczeniem przeciwsztormowym lub przeciwpowodziowym albo budową, odbudową, utrzymywaniem, remontem lub naprawą urządzeń wodnych;
- 3) uszkodzenia i zanieczyszczenia gleby;
- 4) dokonywania zmian stosunków wodnych, jeżeli zmiany te nie służą ochronie przyrody albo racjonalnej gospodarce rolnej, leśnej, wodnej lub rybackiej;
- 5) likwidowania, zasypywania i przekształcania naturalnych zbiorników wodnych, starorzeczy oraz obszarów wodno - błotnych;
- 6) wylewania gnojowicy, z wyjątkiem nawożenia użytkowanych gruntów rolnych;
- 7) umyślnego zabijania dziko występujących zwierząt, niszczenia nor, legowisk zwierzęcych oraz tarlisk i złożonej ikry, z wyjątkiem amatorskiego połowu ryb oraz wykonywania czynności związanych z racjonalną gospodarką rolną, leśną, rybacką i łowiecką.

2. Zakazy, o których mowa w ust. 1, nie dotyczą:

- 1) prac wykonywanych na potrzeby ochrony przyrody po uzgodnieniu z organem ustanawiającym daną formę ochrony przyrody;
- 2) realizacji inwestycji celu publicznego po uzgodnieniu z organem ustanawiającym daną formę ochrony przyrody;
- 3) zadań z zakresu obronności kraju w przypadku zagrożenia bezpieczeństwa państwa;
- 4) likwidowania nagłych zagrożeń bezpieczeństwa powszechnego i prowadzenia akcji ratowniczych.

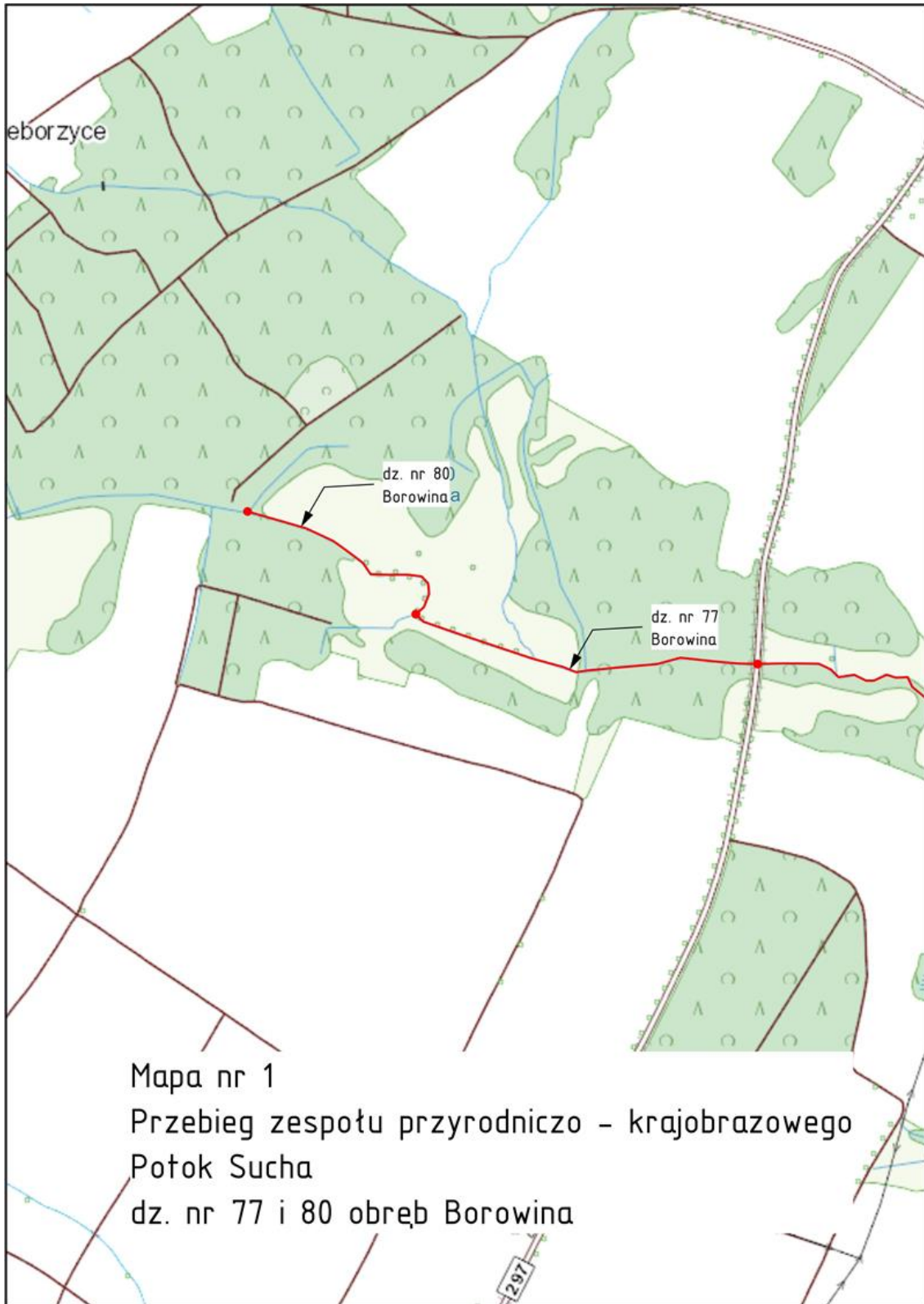
§ 4. Nadzór nad zespołem przyrodniczo - krajobrazowym „Potok Sucha”, sprawuje Burmistrz Szprotawy.

§ 5. Wykonanie uchwały powierza się Burmistrzowi Szprotawy.

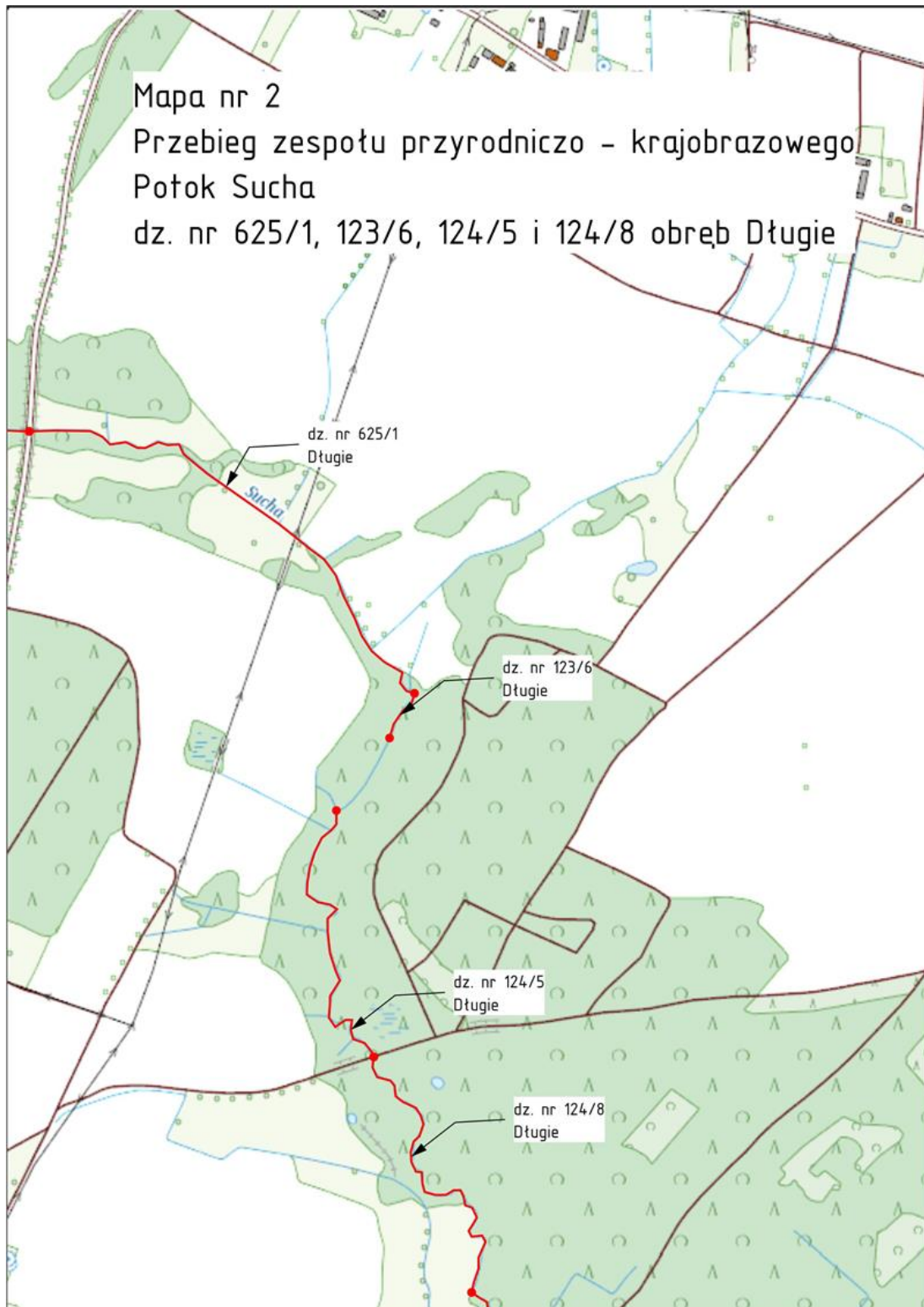
§ 6. Uchwała wchodzi w życie po upływie 14 dni od dnia jej ogłoszenia w Dzienniku Urzędowym Województwa Lubuskiego.

Przewodniczący Rady Miejskiej
Andrzej Stambulski

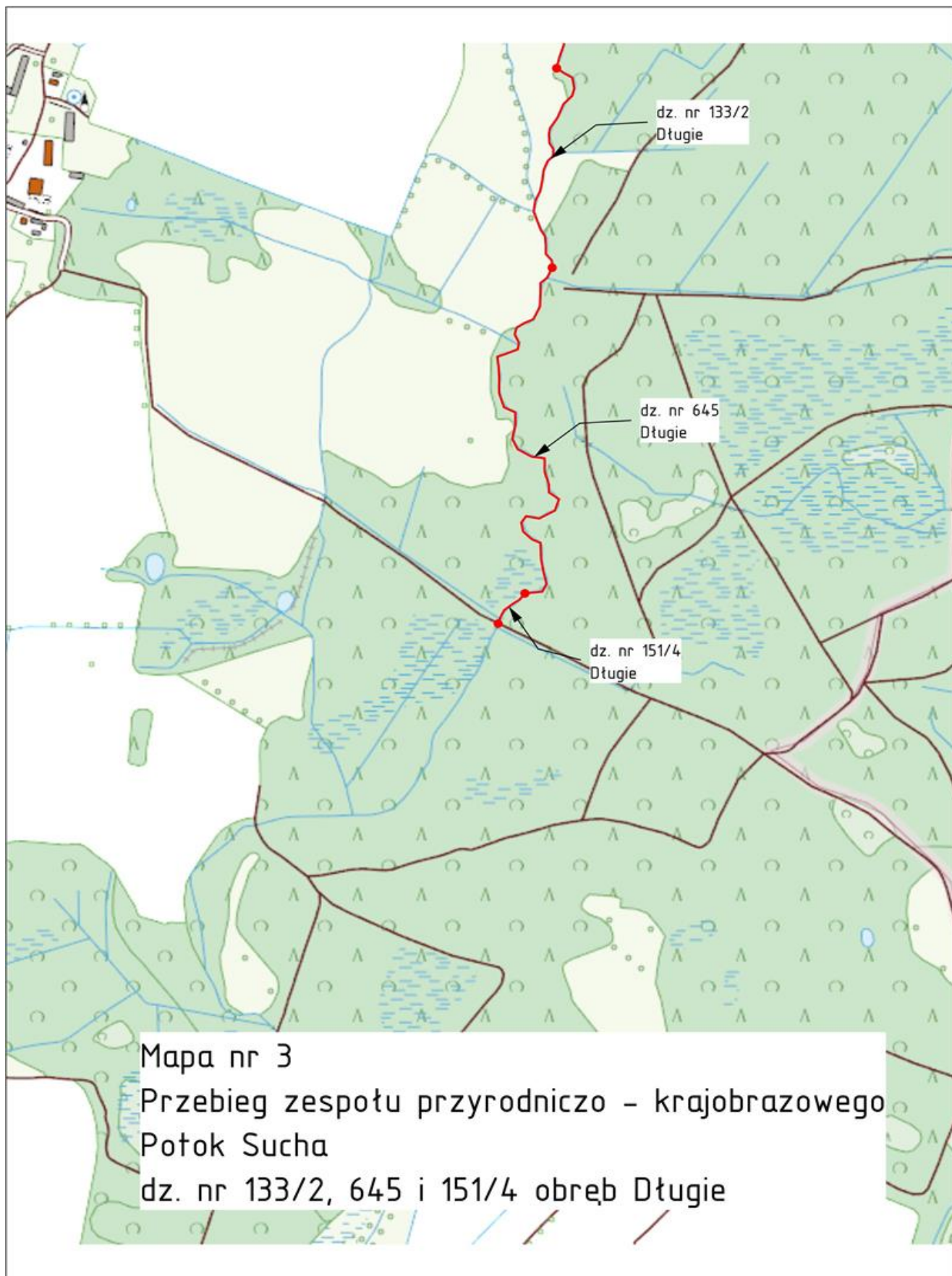
Załącznik Nr 1
do uchwały Nr VII/53/2019
Rady Miejskiej w Szprotawie
z dnia 30 kwietnia 2019 r.



Załącznik Nr 2
do uchwały Nr VII/53/2019
Rady Miejskiej w Szprotawie
z dnia 30 kwietnia 2019 r.



Załącznik Nr 3
do uchwały Nr VII/53/2019
Rady Miejskiej w Szprotawie
z dnia 30 kwietnia 2019 r.



Załącznik Nr 4
do uchwały Nr VII/53/2019
Rady Miejskiej w Szprotawie
z dnia 30 kwietnia 2019 r.



Załącznik Nr 5
do uchwały Nr VII/53/2019
Rady Miejskiej w Szprotawie
z dnia 30 kwietnia 2019 r.

**WYKAZ WSPÓLRZĘDNYCH
(W UKŁADZIE WGS84) PUNKTÓW ZAŁAMANIA OSI KORYTA POTOKU**

dz. nr 80 obręb Borowina, długość odcinka 380 mb.

N	E
51.651687	15.580621
51.651671	15.580828
51.651652	15.580988
51.651586	15.581364
51.651528	15.581708
51.651451	15.582168
51.651355	15.582613
51.651286	15.582834
51.651100	15.583206
51.651016	15.583478
51.650911	15.583645
51.650886	15.583746
51.650894	15.584075
51.650917	15.584228
51.650885	15.584761
51.650802	15.585017
51.650745	15.585085
51.650667	15.585092
51.650473	15.585010
51.650362	15.584940
51.650319	15.584942

dz. nr 77 obręb Borowina, długość odcinka 599 mb.

N	E
51.650319	15.584942
51.650215	15.585059
51.650190	15.585234
51.650068	15.585694
51.650013	15.586059
51.649937	15.586524
51.649842	15.587057
51.649758	15.587519
51.649611	15.588321

51.649499, 15.588979
51.649483, 15.589507
51.649524, 15.589656
51.649530, 15.589830
51.649536, 15.590166
51.649624, 15.590630
51.649741, 15.591129
51.649750, 15.591280
51.649725, 15.591581
51.649679, 15.591701
51.649679, 15.591834
51.649661, 15.591942
51.649707, 15.592052
51.649658, 15.592213
51.649637, 15.592463
51.649672, 15.592596
51.649656, 15.592811
51.649703, 15.593041
51.649702, 15.593182

dz. nr 625/1 obręb Długie, długość odcinka 874 mb.

N E

51.649779, 15.593425
51.649821, 15.593800
51.649852, 15.594387
51.649849, 15.594817
51.649760, 15.595293
51.649733, 15.595356
51.649629, 15.595447
51.649592, 15.595546
51.649664, 15.595827
51.649600, 15.596216
51.649607, 15.596336
51.649713, 15.596722
51.649714, 15.596832
51.649689, 15.596979
51.649676, 15.597122
51.649629, 15.597294
51.649529, 15.597385
51.649406, 15.597539

51.649369, 15.597724
51.649171, 15.598000
51.648917, 15.598677
51.648435, 15.599761
51.648328, 15.600015
51.648243, 15.600169
51.648183, 15.600357
51.648107, 15.600491
51.648058, 15.600674
51.648010, 15.600775
51.647685, 15.601161
51.646633, 15.602225
51.646527, 15.602369
51.646482, 15.602526
51.646326, 15.602901
51.646239, 15.602979
51.646190, 15.603004
51.646116, 15.603176
51.646019, 15.603218

dz. nr 123/6 obręb Długie, długość odcinka 94 mb.

N E
51.646019, 15.603218
51.645718, 15.603166
51.645372, 15.602504

dz. nr 124/5 obręb Długie, długość odcinka 521 mb.

N E
51.644317, 15.601700
51.643938, 15.601417
51.643838, 15.601416
51.643769, 15.601325
51.643614, 15.601272
51.643455, 15.601140
51.643372, 15.601162
51.643215, 15.601081
51.643131, 15.601100
51.643049, 15.601053
51.642855, 15.601112
51.642787, 15.601086
51.642662, 15.601104

51.642448, 15.601091
51.641883, 15.601604
51.641803, 15.601646
51.641608, 15.601669
51.641545, 15.601564
51.641460, 15.601534
51.641339, 15.601530
51.641269, 15.601659
51.641177, 15.601559
51.641065, 15.601565
51.641072, 15.601644
51.641037, 15.601751
51.640974, 15.601885
51.641013, 15.602008
51.640801, 15.602028
51.640684, 15.602171
51.640683, 15.602319
51.640604, 15.602410
51.640566, 15.602422
51.640628, 15.602601
51.640533, 15.602580

dz. nr 124/8 Długie, długość odcinka 586 mb.

N E
51.640533, 15.602580
51.640445, 15.602547
51.640109, 15.602933
51.639840, 15.603493
51.639763, 15.603729
51.639558, 15.604029
51.639377, 15.604137
51.638610, 15.604114
51.638287, 15.604239
51.638346, 15.604528
51.638384, 15.604788
51.638223, 15.604774
51.638067, 15.605235
51.637964, 15.605213
51.637893, 15.605052
51.637788, 15.605063

51.637772, 15.605226
51.637767, 15.605598
51.637592, 15.605688
51.637486, 15.605640
51.637461, 15.605456
51.637387, 15.605453
51.637244, 15.605398
51.637124, 15.605455
51.637051, 15.605398
51.636939, 15.605360
51.636850, 15.605257

dz. nr 133/2 obręb Długie, długość odcinka 412 mb.

N	E
51.636850,	15.605257
51.636712,	15.605594
51.636522,	15.605686
51.636224,	15.605618
51.635828,	15.605180
51.635706,	15.605189
51.635596,	15.605299
51.635428,	15.605269
51.635278,	15.605096
51.635057,	15.604981
51.634889,	15.605004
51.634793,	15.604909
51.634625,	15.604879
51.634506,	15.604915
51.634397,	15.604993
51.634354,	15.605064
51.634120,	15.605277
51.634022,	15.605217
51.633899,	15.605177
51.633855,	15.605299
51.633693,	15.605289
51.633591,	15.605171

dz. nr 645 obręb Długie, długość odcinka 570 mb.

N	E
51.633591,	15.605171
51.633540,	15.605098

51.633476, 15.605051
51.633407, 15.605030
51.633256, 15.605113
51.633150, 15.605048
51.632950, 15.604992
51.632878, 15.604862
51.632793, 15.604615
51.632717, 15.604453
51.632504, 15.604690
51.632454, 15.604691
51.632403, 15.604641
51.632385, 15.604565
51.632410, 15.604275
51.632381, 15.604177
51.632314, 15.604048
51.632245, 15.604022
51.631932, 15.604133
51.631707, 15.604172
51.631531, 15.604363
51.631410, 15.604416
51.631316, 15.604666
51.631264, 15.604701
51.630749, 15.604630
51.630717, 15.604663
51.630640, 15.604924
51.630664, 15.605237
51.630579, 15.605480
51.630069, 15.605687
51.629842, 15.605475
51.629700, 15.605256

dz. nr 151/4 Długie, długość odcinka 226 mb.

N E
51.629700, 15.605256
51.629438, 15.605465
51.629414, 15.605597
51.629213, 15.605708
51.629112, 15.605664
51.628983, 15.605700
51.628696, 15.605715

51.628628, 15.605701

51.628588, 15.605314

51.628297, 15.604870

51.628231, 15.604817

51.628089, 15.604768

dz. nr 182/2 Cieciszów, długość odcinka 1677 mb.

N E

51.591873, 15.645410

51.591366, 15.646088

51.591201, 15.646162

51.591178, 15.646324

51.590938, 15.646708

51.590721, 15.646710

51.590624, 15.646670

51.590555, 15.646830

51.590448, 15.646938

51.590409, 15.647189

51.590259, 15.647273

51.590125, 15.647289

51.590048, 15.647107

51.590060, 15.646881

51.589847, 15.646736

51.589695, 15.646690

51.589670, 15.646560

51.589377, 15.646838

51.589367, 15.646584

51.589193, 15.646660

51.589070, 15.646648

51.588815, 15.646772

51.588623, 15.646795

51.588280, 15.646573

51.588070, 15.646598

51.588023, 15.646353

51.587851, 15.646384

51.587669, 15.646600

51.587371, 15.646825

51.587225, 15.646576

51.587072, 15.646449

51.586578, 15.646638

51.586372, 15.647529
51.586264, 15.647542
51.586074, 15.647423
51.585918, 15.647250
51.585796, 15.647055
51.585784, 15.646823
51.585665, 15.646271
51.585545, 15.646277
51.585390, 15.646484
51.585111, 15.646195
51.585016, 15.646201
51.584888, 15.646370
51.584573, 15.646442
51.584493, 15.646606
51.584397, 15.647022
51.584150, 15.646963
51.583870, 15.646847
51.583859, 15.646656
51.583924, 15.646366
51.583842, 15.645930
51.583783, 15.645993
51.583694, 15.646093
51.583623, 15.646278
51.583349, 15.646437
51.583125, 15.646233
51.582912, 15.645810
51.582666, 15.645801
51.582473, 15.646005
51.582308, 15.646438
51.582092, 15.646447
51.581964, 15.646323
51.581896, 15.646137
51.581938, 15.645903
51.581706, 15.645745
51.581607, 15.645570
51.581522, 15.645202
51.581355, 15.645035
51.581223, 15.644549
51.581149, 15.644401